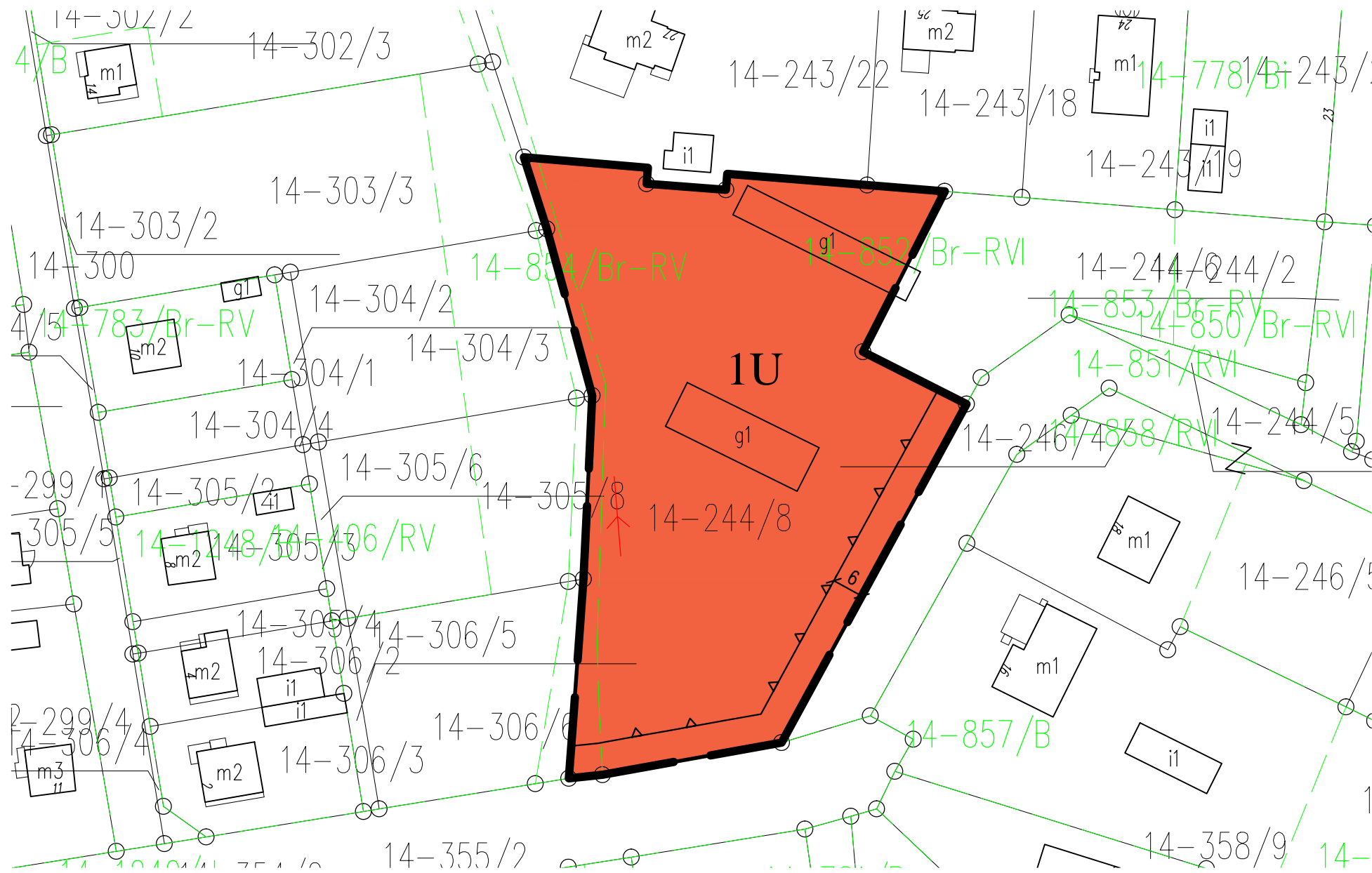



# MIEJSCOWY PLAN ZAGOSPODAROWANIA PRZESTRZENNEGO DLA DZIAŁEK POŁOŻONYCH W REJONIE MIEJSCOWOŚCI SKRWILNO, GMINA SKRWILNO



ZAŁĄCZNIK NR 2  
DO UCHWAŁY NR LIII/348/24  
RADY GMINY SKRWILNO  
Z DNIA 25 STYCZNIA 2024 r.

DZIAŁKA O NR EWID. 244/8




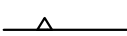



## WYRYS ZE STUDIUM UWARUNKOWAŃ I KIERUNKÓW ZAGOSPODAROWANIA PRZESTRZENNEGO GMINY SKRWILNO



 Granica obszaru objętego opracowaniem  
**OBSZARY ROZWOJU FUNKCJI OSADNICZYCH**  
 Obszary zainwestowane do zachowania i projektowane do zainwestowania

### OZNACZENIA OBOWIĄZUJĄCE

SYMBOL	NAZWA
	Granica obszaru objętego planem
	Linie rozgraniczające tereny o różnym przeznaczeniu lub różnych zasadach zagospodarowania
	Teren usług
	Nieprzekraczalne linie zabudowy
	Wymiarowanie

ORGAN SPORZĄDZAJĄCY PLAN:  
WÓJT GMINY SKRWILNO