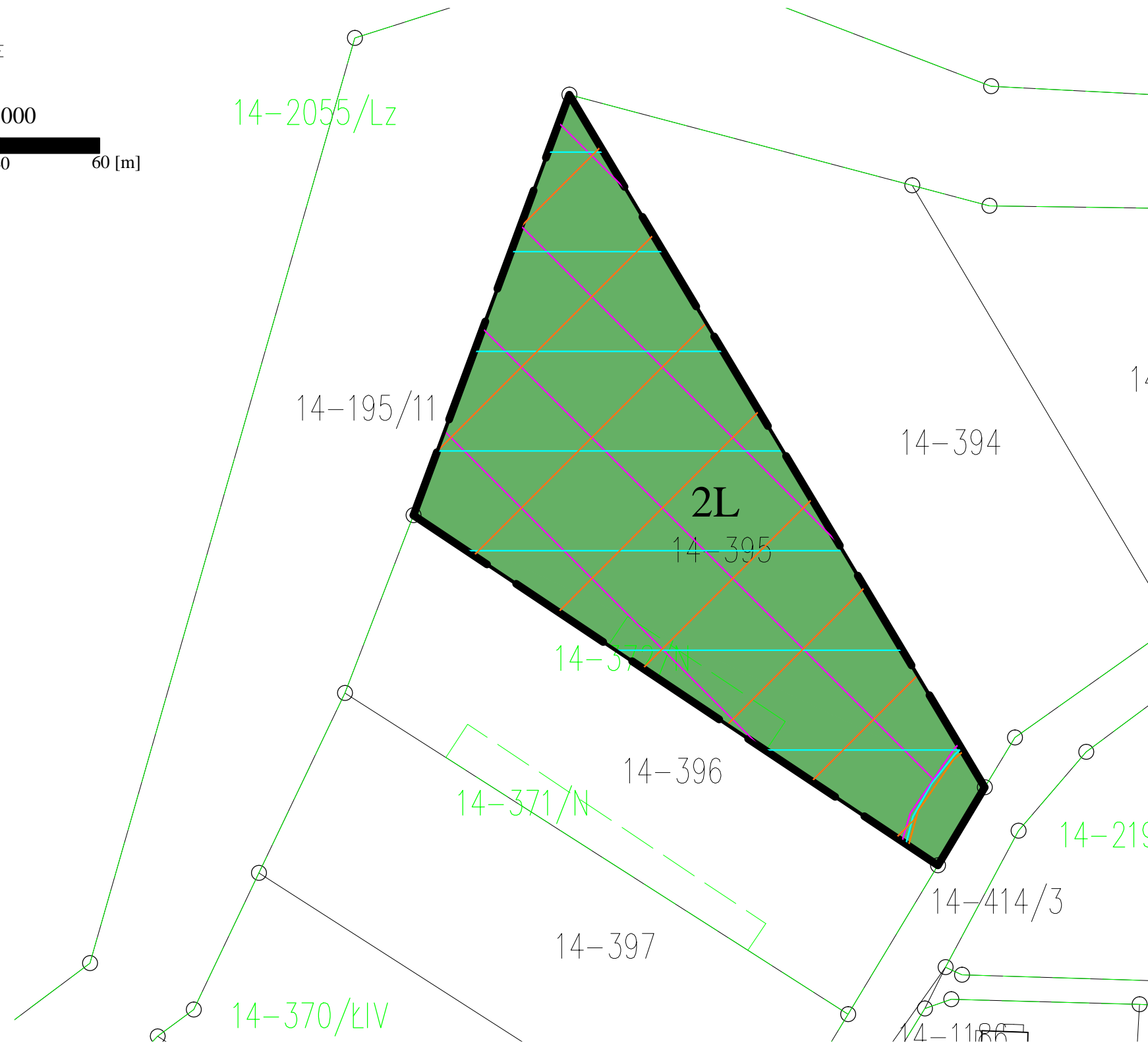




**MIEJSCOWY PLAN ZAGOSPODAROWANIA PRZESTRZENNEGO DLA DZIAŁEK POŁOŻONYCH W
REJONIE MIEJSCOWOŚCI SKRWILNO, GMINA SKRWILNO**



**ZAŁĄCZNIK NR 6
DO UCHWAŁY NR LIII/348/24
RADY GMINY SKRWILNO
Z DNIA 25 STYCZNIA 2024 r.**

DZIAŁKA O NR EWID. 395




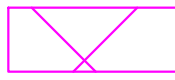




**WYRYS ZE STUDIUM UWARUNKOWAŃ
I KIERUNKÓW ZAGOSPODAROWANIA
PRZESTRZENNEGO GMINY SKRWILNO**



-  Granica obszaru objętego opracowaniem
- OBSZARY ROLNICZE**
-  Obszary o niskiej wartości rolniczej do utrzymania produkcji rolnej i rozwoju innych działań gospodarczych, z szansą rozwoju agroturystyki

OZNACZENIA OBOWIĄZUJĄCE

SYMBOL	NAZWA
	Granica obszaru objętego planem
	Linie rozgraniczające tereny o różnym przeznaczeniu lub różnych zasadach zagospodarowania
	Teren lasu
	Obszary szczególnego zagrożenia powodzią o wysokim prawdopodobieństwie występowania raz na 10 lat (p=10%)
	Obszary szczególnego zagrożenia powodzią o średnim prawdopodobieństwie występowania raz na 100 lat (p=1%)
	Obszary, na których prawdopodobieństwo wystąpienia powodzi jest niskie i wynosi raz na 500 lat (p=0,2%)

**ORGAN SPORZĄDZAJĄCY PLAN:
WÓJT GMINY SKRWILNO**