


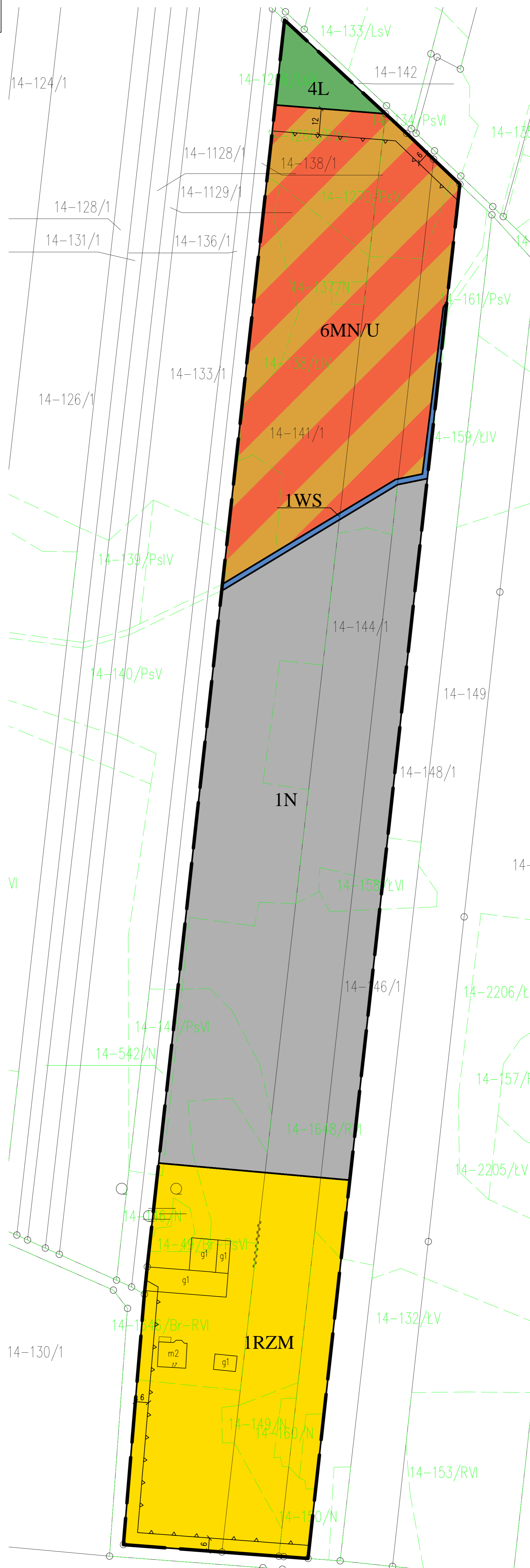
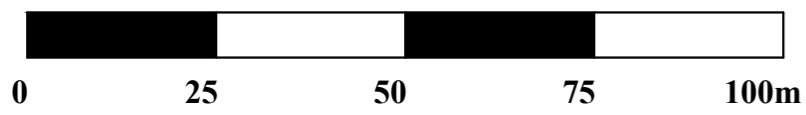
MIEJSCOWY PLAN ZAGOSPODAROWANIA PRZESTRZENNEGO DLA DZIAŁEK POŁOŻONYCH W REJONIE MIEJSCOWOŚCI SKRWILNO, GMINA SKRWILNO

ZALĄCZNIK NR 8
DO UCHWAŁY NR LIII/348/24
RADY GMINY SKRWILNO
Z DNIA 25 STYCZNIA 2024 r.

DZIAŁKI O NR EWID. 141/1, 144/1, 146/1



SKALA 1 : 1000



WYRYS ZE STUDIUM UWARUNKOWAŃ I KIERUNKÓW ZAGOSPODAROWANIA PRZESTRZENNEGO GMINY SKRWILNO



Granica obszaru objętego opracowaniem

OBSZARY ROLNICZE

Obszary o niskiej wartości rolniczej do utrzymania produkcji rolnej i rozwoju innych działań gospodarczych, z szansą rozwoju agroturystyki

OZNACZENIA OBOWIĄZUJĄCE

| SYMBOL | NAZWA |
|--------|-----------------------------------------------------------------------------------------------|
| | Granica obszaru objętego planem |
| | Linie rozgraniczające tereny o różnym przeznaczeniu lub różnych zasadach zagospodarowania |
| | Teren zabudowy mieszkaniowej jednorodzinnej lub usług |
| | Teren zabudowy zagrodowej |
| | Teren niesklasyfikowany - teren rolnictwa z możliwością realizacji infrastruktury technicznej |
| | Teren wód powierzchniowych śródlądowych |
| | Teren lasu |
| | Nieprzekraczalne linie zabudowy |
| | Wymiarowanie |

ORGAN SPORZĄDZAJĄCY PLAN:
WÓJT GMINY SKRWILNO