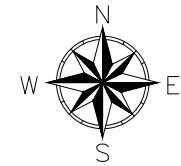
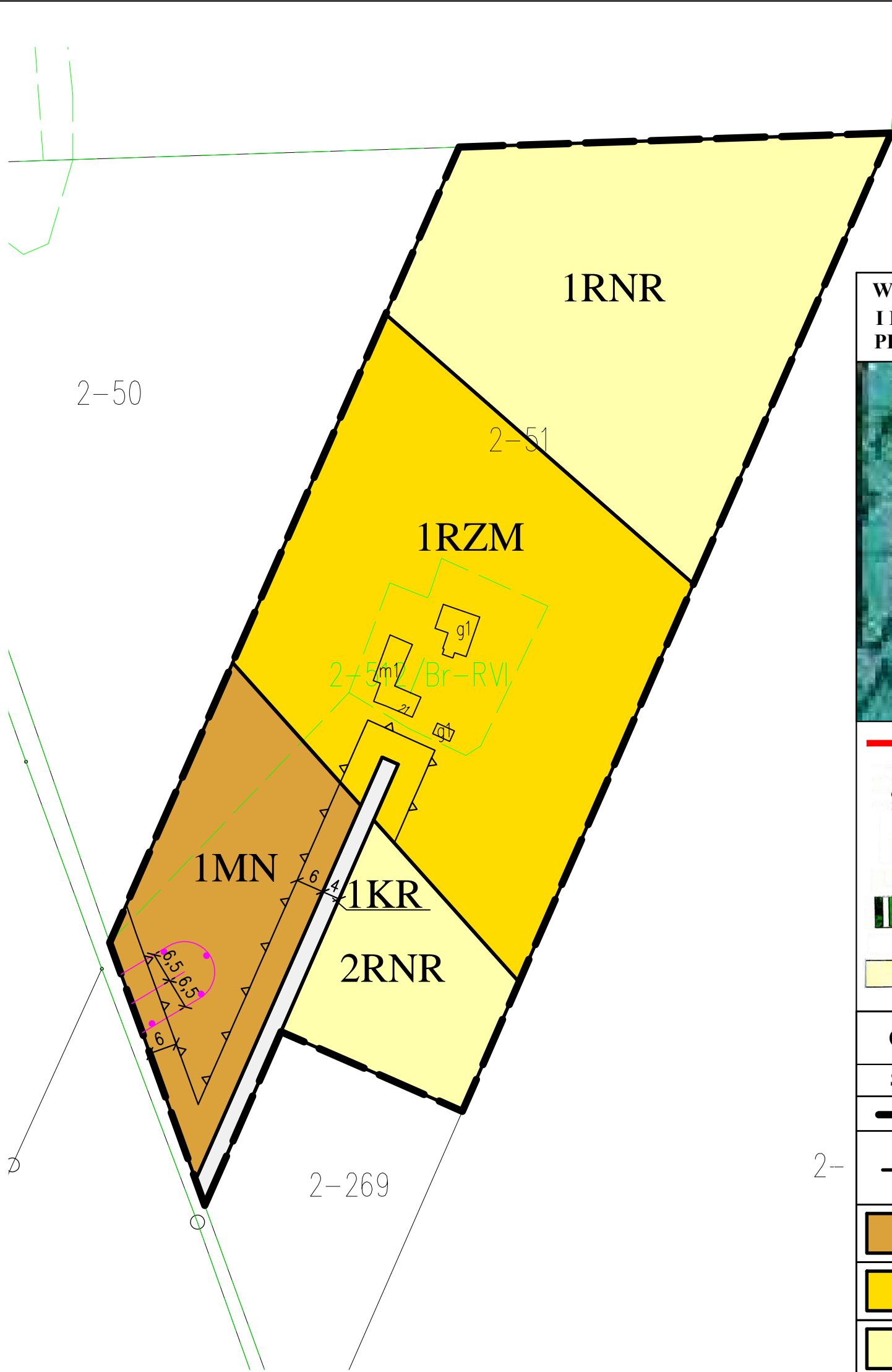


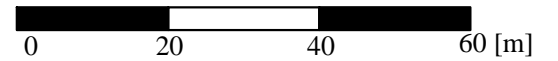
**MIEJSCOWY PLAN ZAGOSPODAROWANIA PRZESTRZENNEGO
DLA DZIAŁEK POŁOŻONYCH W REJONIE MIEJSCOWOŚCI BORKI,
GMINA SKRWILNO**

**ZAŁĄCZNIK NR 1
DO UCHWAŁY NR
RADY GMINY SKRWILNO
Z DNIA r.**

DZIAŁKA O NR EWID. 51



SKALA 1:1000



**WYRYS ZE STUDIUM UWARUNKWAŃ
I KIERUNKÓW ZAGOSPODAROWANIA
PRZESTRZENNEGO GMINY SKRWILNO**



LEGENDA

OBSZARY OCHRONY WARTOŚCI I ZASOBÓW ŚRODOWISKA PRZYRODNICZEGO

Inne obszary, obiekty o wartościach środowiska przyrodniczego

Tereny źródliskowe wód powierzchniowych

OBSZARY DO PRZEKSZTAŁEŃ

Obszary rolniczo nieprzydatne do zalesień

OBSZARY ROLNICZE

Obszary o niskiej wartości rolniczej do utrzymania produkcji rolnej i rozwoju innych działań gospodarczych, z szansą rozwoju agroturystyki

OZNACZENIA OBOWIĄZUJĄCE

SYMBOL	NAZWA
	Granica obszaru objętego planem
	Linie rozgraniczające tereny o różnym przeznaczeniu lub różnych zasadach zagospodarowania
	MN Teren zabudowy mieszkaniowej jednorodzinnej
	RZM Teren zabudowy zagrodowej
	RNR Tereny gruntów ornych oraz upraw
	KR Teren komunikacji drogowej wewnętrznej
	Nieprzekraczalne linie zabudowy
	Wymiarowanie
	Napowietrzna linia elektroenergetyczna SN(15kV) wraz z pasem technologicznym

KOPIA MAPY ZASADNICZEJ

Nazwa organu wydającego licencję:	Starostwo Powiatowe w Rypinie
Nr licencji:	GiK.6642.54.2023_0412_P
Data wykonania kopii:	13.01.2023 r.
Układ współrzędnych:	PL-2000 str. 6

**ORGAN SPORZĄDZAJĄCY PLAN:
WÓJT GMINY SKRWILNO**