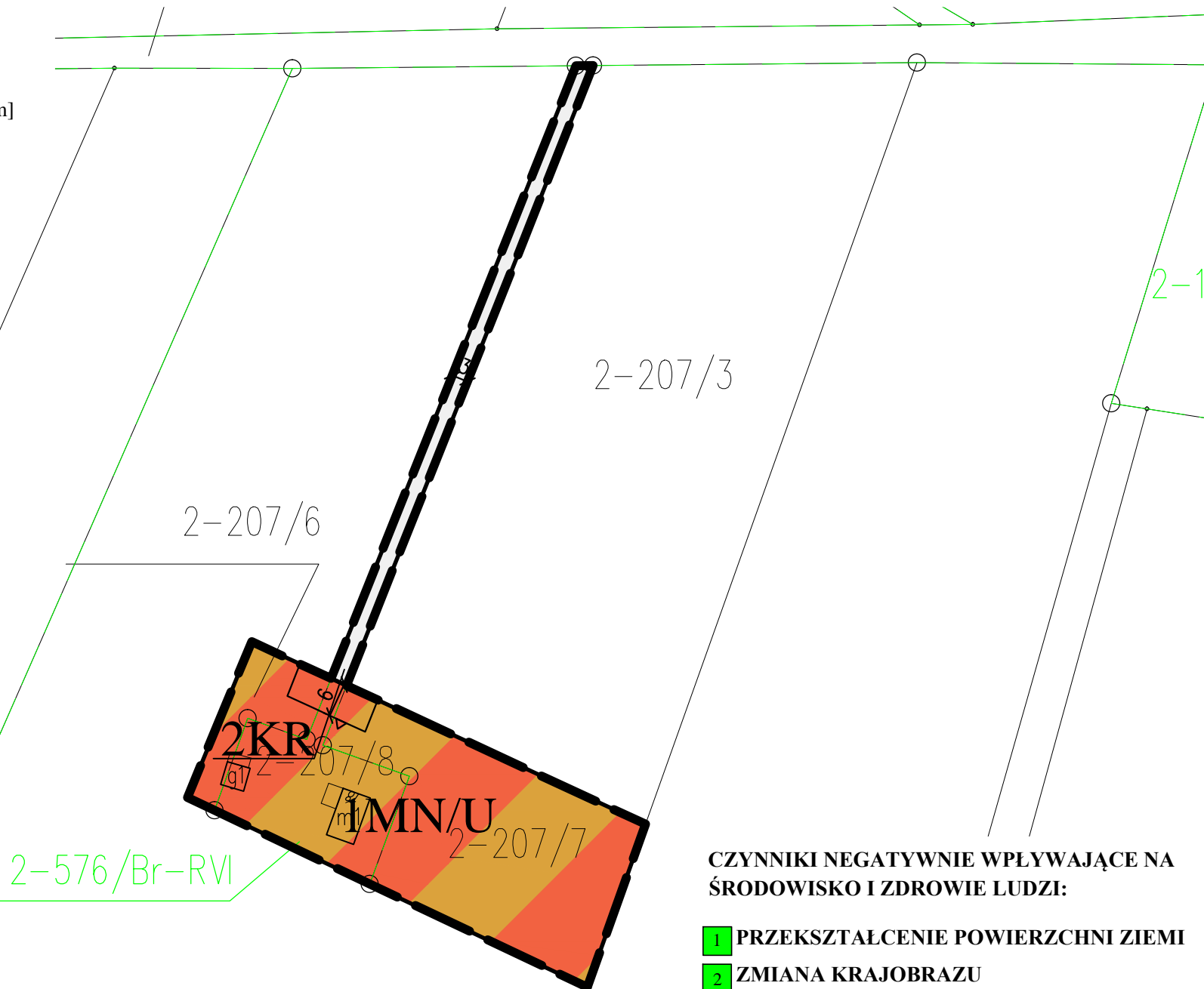




ZAŁĄCZNIK GRAFICZNY DO PROGNOZY ODDZIAŁYWANIA NA ŚRODOWISKO MIEJSCOWEGO PLANU ZAGOSPODAROWANIA PRZESTRZENNEGO DLA DZIAŁEK POŁOŻONYCH W REJONIE MIEJSCOWOŚCI BORKI, GMINA SKRWILNO

DZIAŁKI O NR EWID. 207/6, 207/7, 207/8



WYRYS ZE STUDIUM UWARUNKWAŃ I KIERUNKÓW ZAGOSPODAROWANIA PRZESTRZENNEGO GMINY SKRWILNO



— Granica obszaru objętego opracowaniem

LEGENDA

OBSZARY OCHRONY WARTOŚCI I ZASOBÓW ŚRODOWISKA PRZYRODNICZEGO

Inne obszary, obiekty o wartościach środowiska przyrodniczego



Tereny źródłiskowe wód powierzchniowych

OBSZARY DO PRZEKSZTAŁCŃ



Obszary rolniczo nieprzydatne do zalesień

OBSZARY ROLNICZE

Obszary o niskiej wartości rolniczej do utrzymania produkcji rolnej ze środków publicznych, z szansą rozwoju agroturystyki i innych działań gospodarczych, z szansą rozwoju agroturystyki

OZNACZENIA OBOWIĄZUJĄCE

SYMBOL	NAZWA
—	Granica obszaru objętego planem
—	Linie rozgraniczające tereny o różnym przeznaczeniu lub różnych zasadach zagospodarowania
MN/U	Teren zabudowy mieszkaniowej jednorodzinnej lub usług 1 2 5 6
KR	Teren komunikacji drogowej wewnętrznej 3 4
—△—	Nieprzekraczalne linie zabudowy
←6→	Wymiarowanie

CZYNNIKI NEGATYWNIE WPLYWAJĄCE NA ŚRODOWISKO I ZDROWIE LUDZI:

- 1 PRZEKSZTAŁCENIE POWIERZCHNI ZIEMI
- 2 ZMIANA KRAJOBRAZU
- 3 ZANIECZYSZCZENIA ROPOPOCHODNYMI
- 4 EMISJA HAŁASU
- 5 SYNANTROPIZACJA SZATY ROŚLINNEJ
- 6 ODPADY I ŚCIEKI KOMUNALNE
- 7 ŚCIEKI PRZEMYSŁOWE

KOPIA MAPY ZASADNICZEJ

Nazwa organu wydającego licencję:	Starostwo Powiatowe w Rypinie
Nr licencji:	GiK.6642.54.2023_0412_P
Data wykonania kopii:	13.01.2023 r.
Układ współrzędnych:	PL-2000 str. 6

ORGAN SPORZĄDZAJĄCY PLAN:
WÓJT GMINY SKRWILNO