
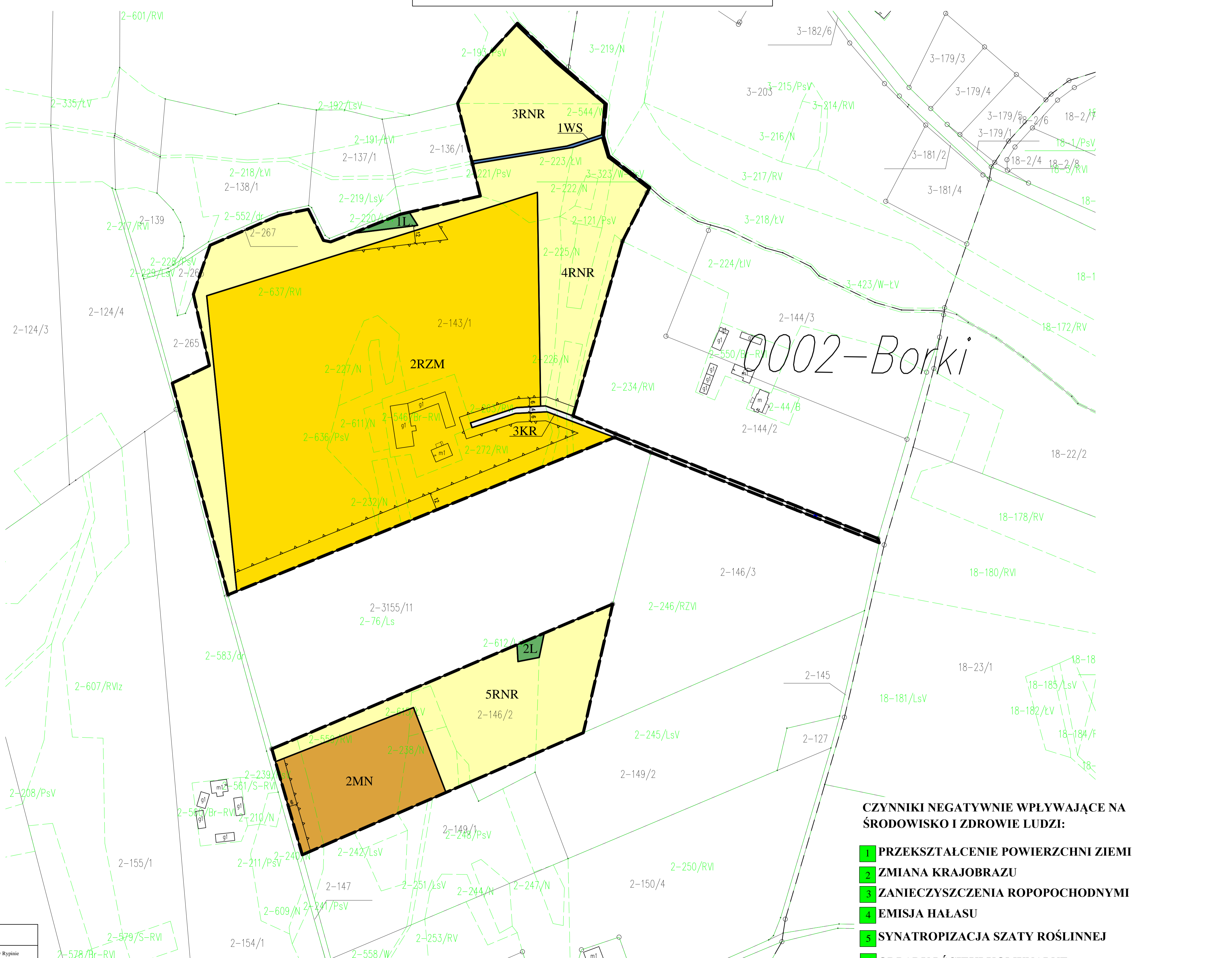
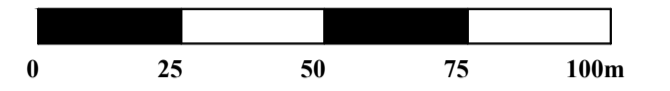


ZAŁĄCZNIK GRAFICZNY DO PROGNOZY ODDZIAŁYWANIA NA ŚRODOWISKO MIEJSCOWEGO PLANU ZAGOSPODAROWANIA PRZESTRZENNEGO DLA DZIAŁEK POŁOŻONYCH W REJONIE MIEJSCOWOŚCI BORKI, GMINA SKRWILNO

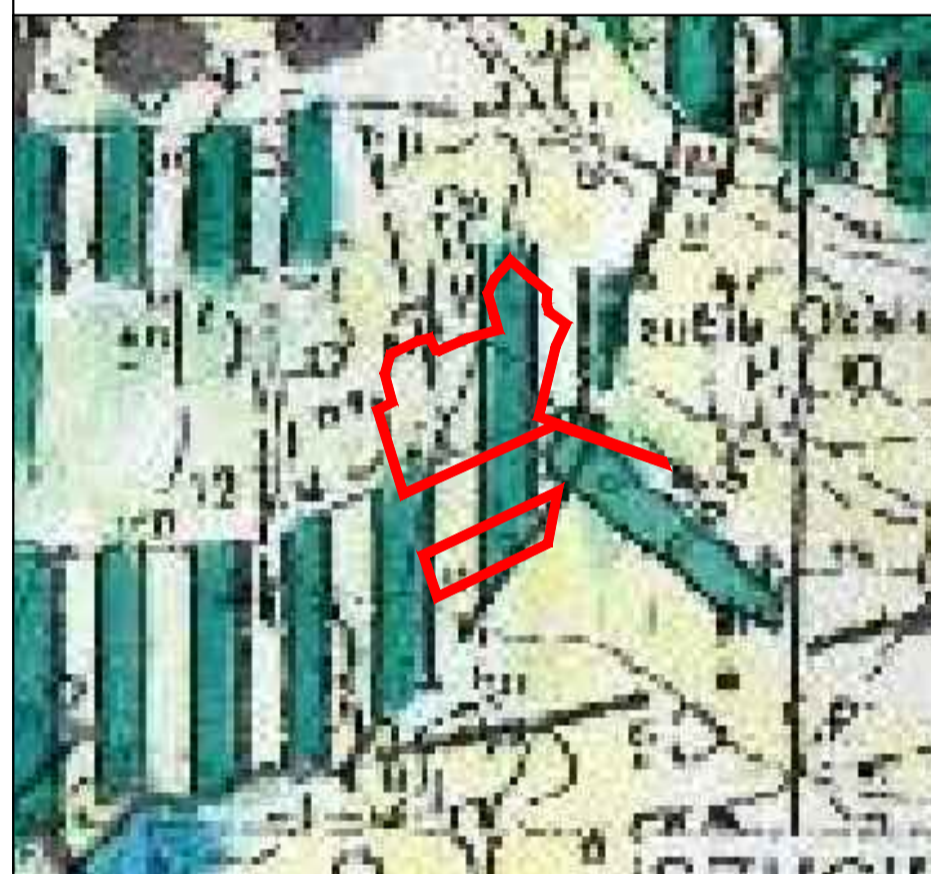
DZIAŁKI O NR EWID. 143/1, 146/2



SKALA 1 : 1000



WYRYS ZE STUDIUM UWARUNKOWAŃ I KIERUNKÓW ZAGOSPODAROWANIA PRZESTRZENNEGO GMINY SKRWILNO



- LEGENDA**
- Granica obszaru objętego opracowaniem
 - OBSZARY OCHRONY WARTOŚCI I ZASOBÓW ŚRODOWISKA PRZYRODNICZEGO**
 - OBSZARY DO PRZEKSZTAŁCEN**
 - Obszary rolniczo nieprzydatne do zalesień
 - OBSZARY ROLNICZE**
 - Obszary o niskiej wartości rolniczej do utrzymania produkcji rolnej ze innych działań gospodarczych, z szansą rozwoju agroturystyki

OZNACZENIA OBOWIĄZUJĄCE

SYMBOL	NAZWA
	Granica obszaru objętego planem
	Linie rozgraniczające tereny o różnym przeznaczeniu lub różnych zasadach zagospodarowania
	MN Teren zabudowy mieszkaniowej jednorodzinnej 1 2 3 4 5 6
	RZM Teren zabudowy zagrodowej 1 2 3 4 6
	RNR Tereny gruntów ornych oraz upraw 1 2 3 4
	WS Teren wód powierzchniowych śródlądowych
	L Tereny lasu
	KR Teren komunikacji drogowej wewnętrznej 3 4
	Nieprzekraczalne linie zabudowy
	Wymiarowanie
	Główny Zbiornik Wód Podziemnych nr 215 - Subniecka warszawska (ID: 1388)

CZYNNIKI NEGATYWNIE WPLYWAJĄCE NA ŚRODOWISKO I ZDROWIE LUDZI:

- 1 PRZEKSZTAŁCENIE POWIERZCHNI ZIEMI**
- 2 ZMIANA KRAJOBRAZU**
- 3 ZANIECZYSZCZENIA ROPOPOCHODNYMI**
- 4 EMISJA HAŁASU**
- 5 SYNATROPIZACJA SZATY ROŚLINNEJ**
- 6 ODPADY I ŚCIEKI KOMUNALNE**
- 7 ŚCIEKI PRZEMYSŁOWE**

ORGAN SPORZĄDZAJĄCY PLAN:
WÓJT GMINY SKRWILNO

KOPIA MAPY ZASADNICZEJ

Nazwa organu wydającego licencję:	Starostwo Powiatowe w Rypinie
Nr licencji:	GJK.6642.54.2023_0412_P
Data wykonania kopii:	13.01.2023 r.
Układ współrzędnych:	PL-2000 str. 6