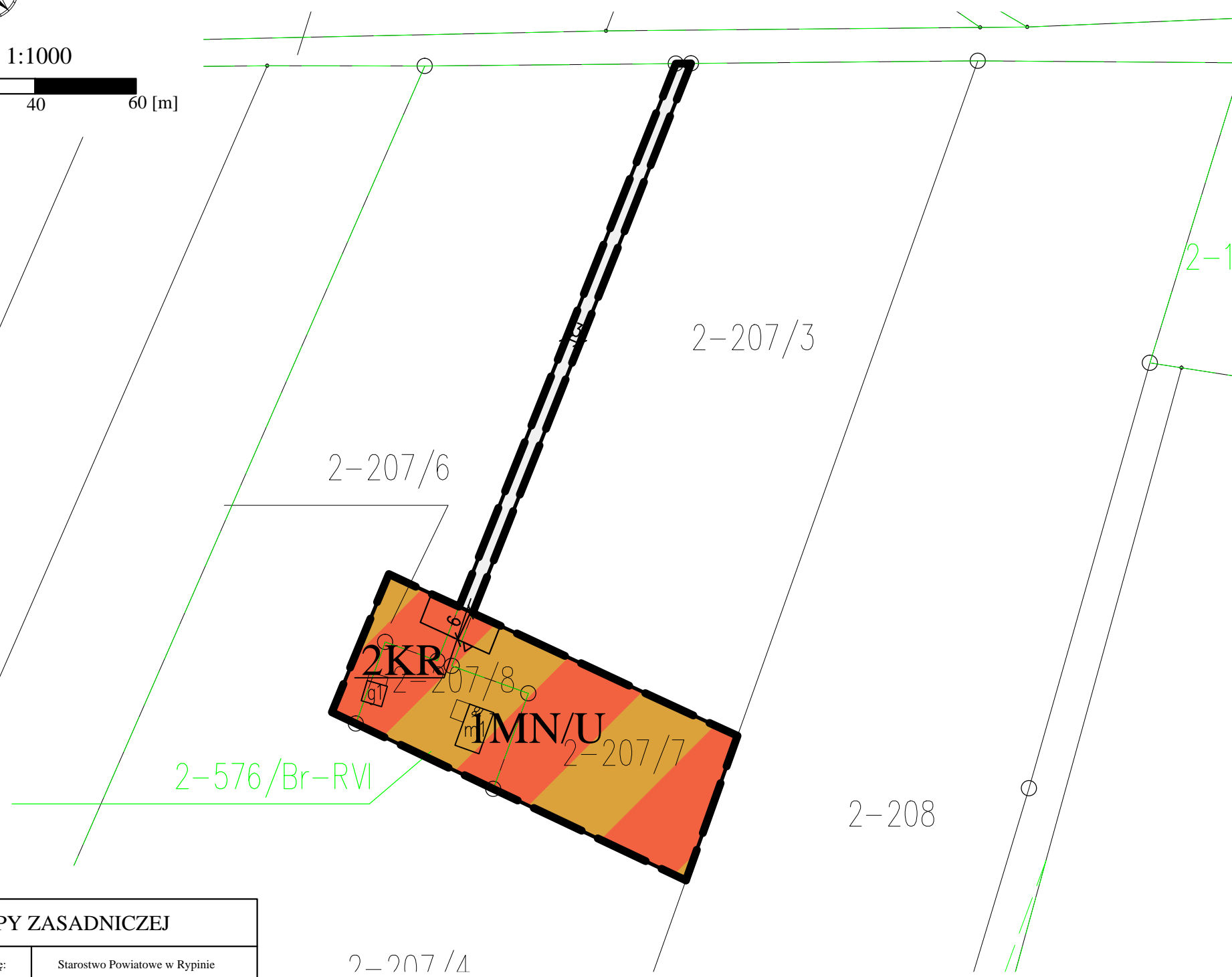




MIEJSCOWY PLAN ZAGOSPODAROWANIA PRZESTRZENNEGO DLA DZIAŁEK POŁOŻONYCH W REJONIE MIEJSCOWOŚCI BORKI, GMINA SKRWILNO

ZAŁĄCZNIK NR 2
DO UCHWAŁY NR
RADY GMINY SKRWILNO
Z DNIA r.

DZIAŁKI O NR EWID. 207/6, 207/7, 207/8



WYRYS ZE STUDIUM UWARUNKWAŃ I KIERUNKÓW ZAGOSPODAROWANIA PRZESTRZENNEGO GMINY SKRWILNO



— Granica obszaru objętego opracowaniem

LEGENDA

OBSZARY OCHRONY WARTOŚCI I ZASOBÓW ŚRODOWISKA PRZYRODNICZEGO

Inne obszary, obiekty o wartościach środowiska przyrodniczego

Tereny źródłiskowe wód powierzchniowych

OBSZARY DO PRZEKSZTAŁCŃ

Obszary rolniczo nieprzydatne do zalesień

OBSZARY ROLNICZE

Obszary o niskiej wartości rolniczej do utrzymania produkcji rolnej ze zminimalizowaniem produkcji rolnej z innych działań gospodarczych, z szansą rozwoju agroturystyki

OZNACZENIA OBOWIĄZUJĄCE

SYMBOL	NAZWA
	Granica obszaru objętego planem
	Linie rozgraniczające tereny o różnym przeznaczeniu lub różnych zasadach zagospodarowania
	1MN/U Teren zabudowy mieszkaniowej jednorodzinnej lub usług
	KR Teren komunikacji drogowej wewnętrznej
	Nieprzekraczalne linie zabudowy
	6 Wymiarowanie

KOPIA MAPY ZASADNICZEJ

Nazwa organu wydającego licencję:	Starostwo Powiatowe w Rypinie
Nr licencji:	GiK.6642.54.2023_0412_P
Data wykonania kopii:	13.01.2023 r.
Układ współrzędnych:	PL-2000 str. 6

ORGAN SPORZĄDZAJĄCY PLAN:
WÓJT GMINY SKRWILNO