


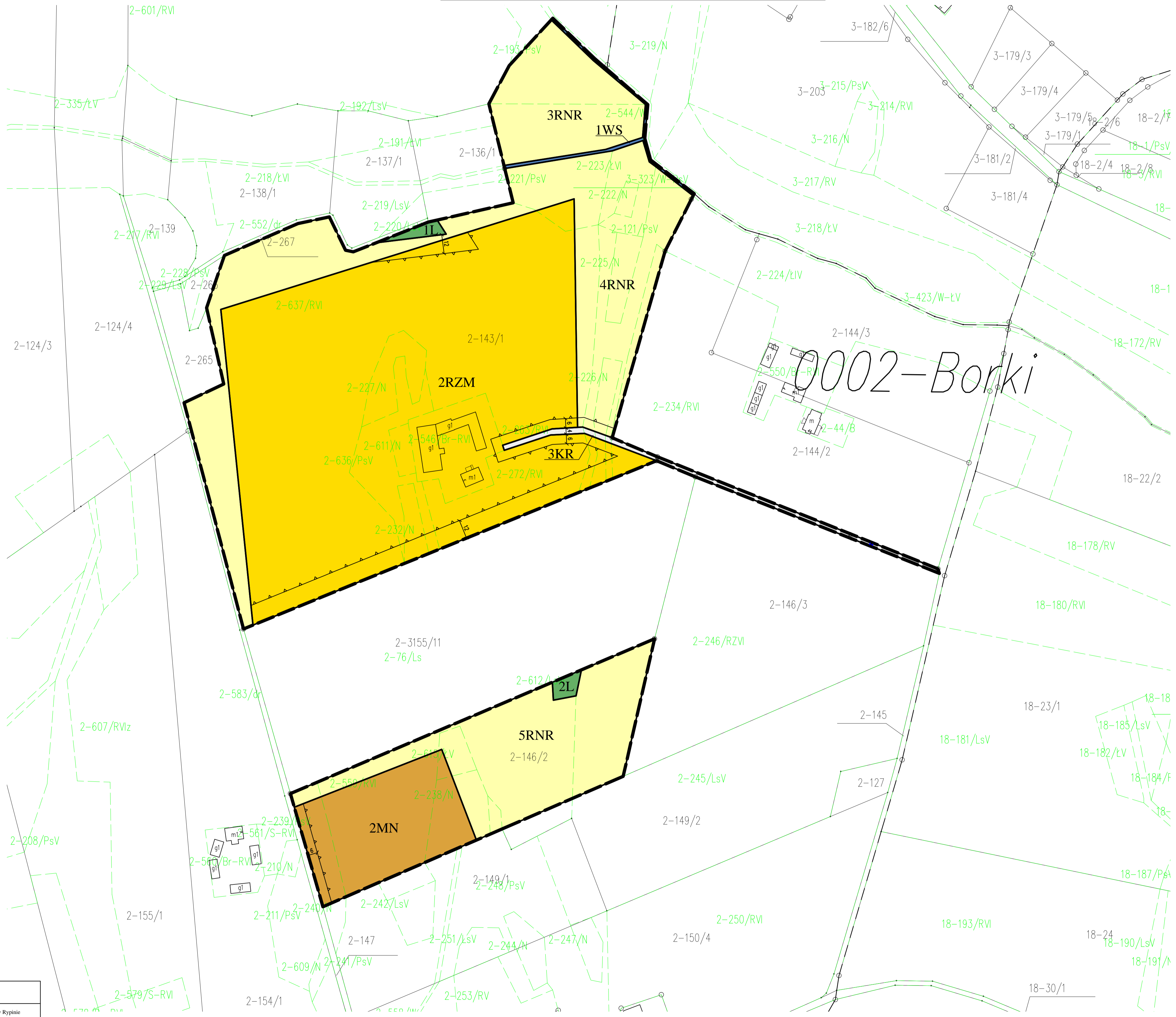
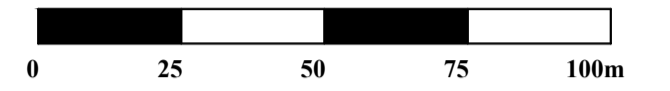
MIEJSCOWY PLAN ZAGOSPODAROWANIA PRZESTRZENNEGO DLA DZIAŁEK POŁOŻONYCH W REJONIE MIEJSCOWOŚCI BORKI, GMINA SKRWILNO

ZAŁĄCZNIK NR 3
DO UCHWAŁY NR
RADY GMINY SKRWILNO
Z DNIA r.

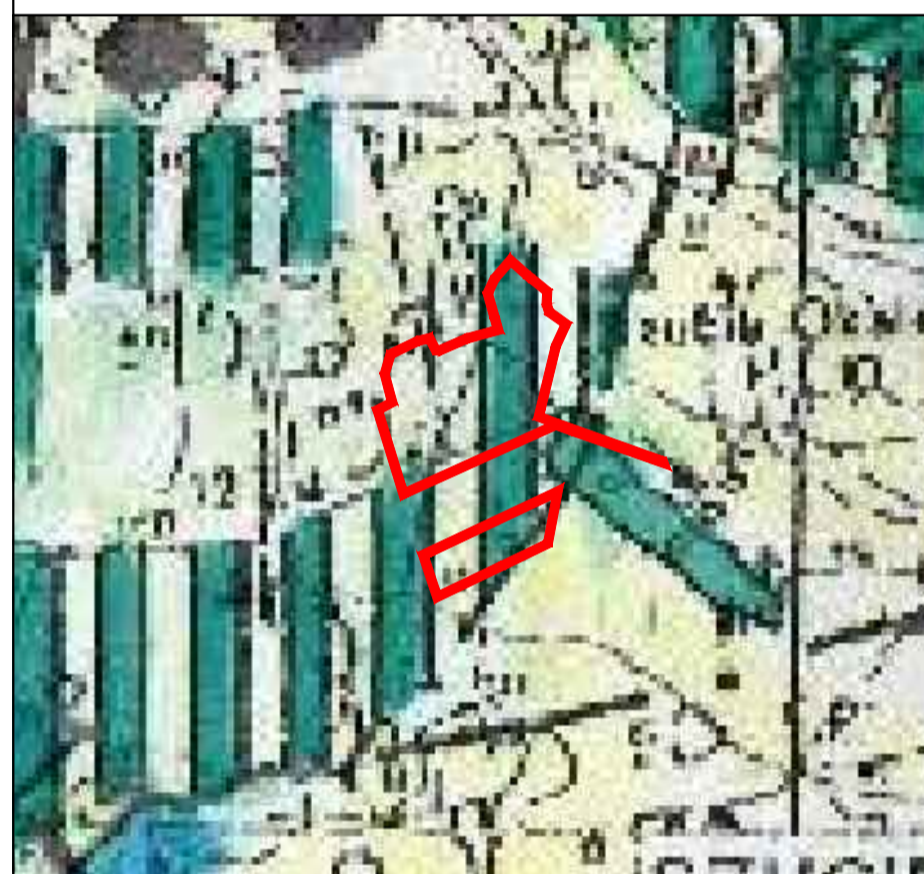
DZIAŁKI O NR EWID. 143/1, 146/2



SKALA 1 : 1000



WYRYS ZE STUDIUM UWARUNKOWAŃ I KIERUNKÓW ZAGOSPODAROWANIA PRZESTRZENNEGO GMINY SKRWILNO



- Granica obszaru objętego opracowaniem
- LEGENDA
- OBSZARY OCHRONY WARTOŚCI I ZASOBÓW ŚRODOWISKA PRZYRODNICZEGO
- OBSZARY DO PRZEKSZTAŁCEN
- OBSZARY ROLNICZE
- OBSZARY O NISKIEJ WARTOŚCI ROLNICZEJ DO UTRZYMANIA PRODUKCJI ROLNEJ ZE INNYMI DZIAŁAMI GOSPODARCZYMI, Z SZANĄ ROZWOJU AGROTURYSTYKI

OZNACZENIA OBOWIĄZUJĄCE

SYMBOL	NAZWA
	Granica obszaru objętego planem
	Linie rozgraniczające tereny o różnym przeznaczeniu lub różnych zasadach zagospodarowania
	Teren zabudowy mieszkaniowej jednorodzinnej
	Teren zabudowy zagrodowej
	Tereny gruntów ornych oraz upraw
	Teren wód powierzchniowych śródlądowych
	Tereny lasu
	Teren komunikacji drogowej wewnętrznej
	Nieprzekraczalne linie zabudowy
	Wymiarowanie
	Główny Zbiornik Wód Podziemnych nr 215 - Subniecka warszawska (ID: 1388)

KOPIA MAPY ZASADNICZEJ

Nazwa organu wydającego licencję:	Starostwo Powiatowe w Rypinie
Nr licencji:	GJK.6642.54.2023_0412_P
Data wykonania kopii:	13.01.2023 r.
Układ współrzędnych:	PL-2000 str. 6

ORGAN SPORZĄDZAJĄCY PLAN:
WÓJT GMINY SKRWILNO