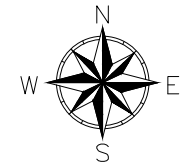
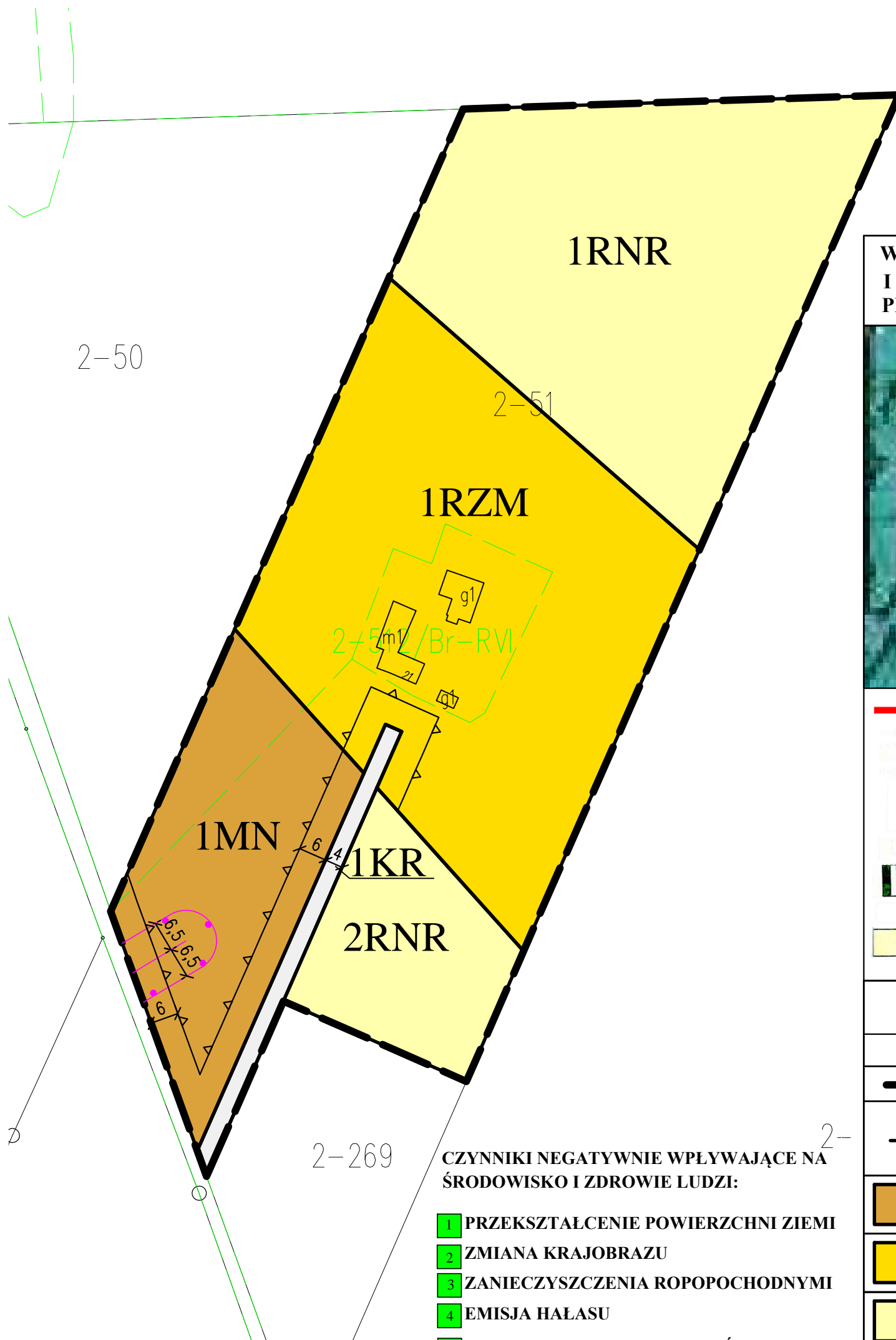
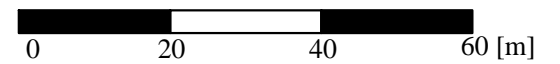


ZAŁĄCZNIK GRAFICZNY DO PROGNOZY ODDZIAŁYWANIA NA ŚRODOWISKO MIEJSCOWEGO PLANU ZAGOSPODAROWANIA PRZESTRZENNEGO DLA DZIAŁEK POŁOŻONYCH W REJONIE MIEJSCOWOŚCI BORKI, GMINA SKRWILNO

DZIAŁKA O NR EWID. 51



SKALA 1:1000



WYRYS ZE STUDIUM UWARUNKWAŃ I KIERUNKÓW ZAGOSPODAROWANIA PRZESTRZENNEGO GMINY SKRWILNO



LEGENDA

OBSZARY OCHRONY WARTOŚCI I ZASOBÓW ŚRODOWISKA PRZYRODNICZEGO

Inne obszary, obiekty o wartościach środowiska przyrodniczego

Tereny źródłiskowe wód powierzchniowych

OBSZARY DO PRZEKSZTAŁEŃ

Obszary rolniczo nieprzydatne do zalesień

OBSZARY ROLNICZE

Obszary o niskiej wartości rolniczej do utrzymania produkcji rolnej i rozwoju innych działań gospodarczych, z szansą rozwoju agroturystyki

OZNACZENIA OBOWIĄZUJĄCE

| SYMBOL | NAZWA |
|--------|---|
| | Granica obszaru objętego planem |
| | Linie rozgraniczające tereny o różnym przeznaczeniu lub różnych zasadach zagospodarowania |
| | Teren zabudowy mieszkaniowej jednorodzinnej 1 2 5 6 |
| | Teren zabudowy zagrodowej 1 2 5 6 |
| | Tereny gruntów ornych oraz upraw 1 2 5 |
| | Teren komunikacji drogowej wewnętrznej 3 4 |
| | Nieprzekraczalne linie zabudowy |
| | Wymiarowanie |
| | Napowietrzna linia elektroenergetyczna SN(15kV) wraz z pasem technologicznym |

CZYNNIKI NEGATYWNIE WPLYWAJĄCE NA ŚRODOWISKO I ZDROWIE LUDZI:

- 1** PRZEKSZTAŁCENIE POWIERZCHNI ZIEMI
- 2** ZMIANA KRAJOBRAZU
- 3** ZANIECZYSZCZENIA ROPOPOCHODNYMI
- 4** EMISJA HAŁASU
- 5** SYNANTROPIZACJA SZATY ROŚLINNEJ
- 6** ODPADY I ŚCIEKI KOMUNALNE
- 7** ŚCIEKI PRZEMYSŁOWE

**ORGAN SPORZĄDZAJĄCY PLAN:
WÓJT GMINY SKRWILNO**

KOPIA MAPY ZASADNICZEJ

| | |
|-----------------------------------|-------------------------------|
| Nazwa organu wydającego licencję: | Starostwo Powiatowe w Rypinie |
| Nr licencji: | GiK.6642.54.2023_0412_P |
| Data wykonania kopii: | 13.01.2023 r. |
| Układ współrzędnych: | PL-2000 str. 6 |